



THE FLORIDA HEARTLAND REGIONAL TRAIL

Estudios de Viabilidad

BOLETÍN INICIAL

ENERO DEL 2026

El Distrito Uno del Departamento de Transporte de la Florida (FDOT) está coordinando el desarrollo de estudios de viabilidad para el sendero Florida Heartland Regional Trail.

¿CUÁL ES LA HISTORIA DE ESTE PROYECTO?

En el 2024, FDOT completó un Plan Maestro para evaluar un sendero pavimentado de multiuso para ciclistas y peatones desde el condado de Collier hasta el condado de Polk. El Plan Maestro incluyó alternativas preliminares de trazado y recomendaciones asociadas para desarrollar el proyecto como un sendero de importancia regional dentro de la red de senderos no motorizados de uso compartido de Florida (SUN Trail Network). El Plan Maestro estableció el marco para llevar a cabo los estudios de viabilidad de lo que ahora se conoce como el sendero Florida Heartland Regional Trail.

¿QUÉ ES UN SENDERO DE IMPORTANCIA REGIONAL?

El sendero Florida Heartland Regional Trail ha sido identificado y priorizado como un sendero de importancia regional por el consejo de vías verdes y senderos de Florida [Florida Greenways and Trails Council - Sección 260.0142(4) (c), Estatutos de Florida]. Esto significa que se reconoce por su potencial para:

- ✓ Atravesar múltiples condados
- ✓ Atraer visitantes nacionales e internacionales
- ✓ Brindar oportunidades para el desarrollo económico y el ecoturismo
- ✓ Mostrar el valor de las áreas de vida silvestre, la ecología y los recursos naturales
- ✓ Servir como un corredor principal para enlaces críticos y la conectividad de senderos

¿POR QUÉ SE ESTÁN REALIZANDO MÚLTIPLES ESTUDIOS DE VIABILIDAD?

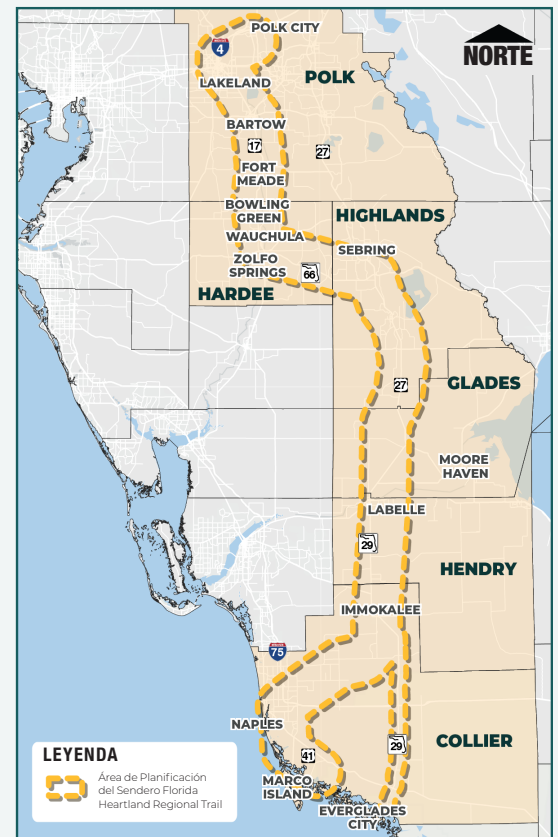
Debido a la extensa longitud del sendero Florida Heartland Regional Trail, se están llevando a cabo estudios de viabilidad independientes en cada uno de los condados que forman parte del área de planificación del sendero: Collier, Hendry, Glades, Highlands, Hardee y Polk (ver mapa). Aunque cada estudio de viabilidad seguirá su propio cronograma, se espera que todos se completen en la primavera del 2027. La página siguiente de este boletín proporciona información específica sobre el estudio de viabilidad que se está desarrollando para el segmento del proyecto en el condado de Collier.

¿CÓMO PUEDO OBTENER MÁS INFORMACIÓN SOBRE ESTE PROYECTO?

Para información general, visite la página web del proyecto en FloridaHeartlandRegionalTrail.com. Para información sobre el estudio de viabilidad del segmento del condado de Collier, consulte los datos de contacto del proyecto en la página siguiente.

¿QUÉ ES UN ESTUDIO DE VIABILIDAD?

Un estudio de viabilidad considera los posibles efectos sociales, económicos y ambientales, así como la constructibilidad y los costos, para determinar la posible realización del proyecto. El estudio ayuda a FDOT a determinar cómo avanzará el proyecto hacia futuras fases. El punto de partida para los estudios de viabilidad del sendero Florida Heartland Regional Trail serán las alternativas preliminares de trazado del Plan Maestro del Sendero Collier-Polk (Collier to Polk Trail Master Plan).



CONDADO DE COLLIER

DESCRIPCIÓN DEL PROYECTO

El Plan Maestro dio como resultado un corredor de senderos definido dentro del Condado de Collier que incluye las recomendaciones del Informe y Estudio de Viabilidad de la Ruta del Sendero Paradise Coast y el Estudio de Viabilidad del Sendero Circular de Marco Island, así como una alineación de senderos a lo largo de la Carretera Estatal (SR) 29 y la Carretera del Condado (CR) 29 desde Everglades City hasta el límite de los condados de Collier y Hendry. El propósito de este estudio de viabilidad es evaluar más a fondo el corredor de senderos para establecer la red de senderos no motorizados de uso compartido de Florida (SUN Trail Network) para el sendero Florida Heartland Regional Trail en el Condado de Collier, el condado más grande y más al sur del área incluido en el estudio. El sendero está concebido como una instalación pavimentada del multiuso de 12 pies de ancho, diseñada para cumplir con los criterios de los senderos no motorizados de uso compartido de Florida y permanecer separada de forma segura de las carreteras principales, brindando una experiencia de alta calidad, accesible y cómoda para todos los usuarios.

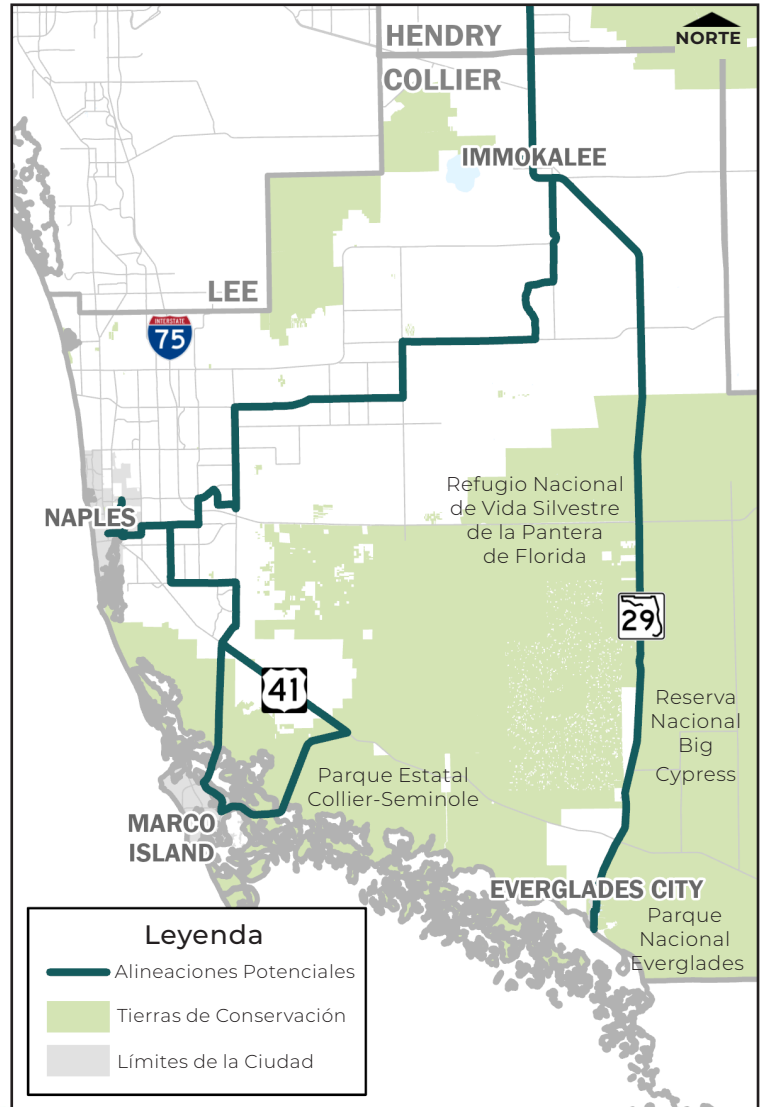
El Condado de Collier alberga las comunidades de Naples, Golden Gate Estates, Marco Island, Everglades City, Immokalee y Ave Maria, como también destinos importantes al aire libre incluyendo la Reserva Nacional Big Cypress, el Parque Nacional Everglades, el Refugio Nacional de Vida Silvestre de la Pantera de Florida y el Parque Estatal Collier-Seminole. El sendero Florida Heartland Regional Trail en el Condado de Collier busca conectar estas ciudades y recursos naturales a través de tres corredores de senderos específicos: el Sendero Paradise Coast, de 75.2 millas; el Sendero Circular de Marco Island, de 18.6 millas; y el Sendero SR 29, de 42.4 millas. La distancia aproximada de la red de senderos en el Condado de Collier es de 136 millas.

¡INVOLÚCRESE HOY!

La participación pública es parte integral del proceso del estudio de viabilidad. El Departamento de Transporte de la Florida (FDOT) involucrará a las partes interesadas durante todo el proceso y habrá oportunidades para comentarios públicos, incluyendo una reunión informativa pública. Para obtener más información, visite www.swflroads.com/project/455291-1 o contacte al gerente del proyecto, a continuación.

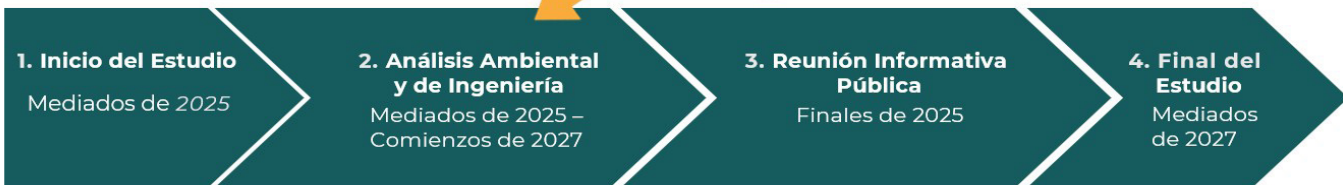
GERENTE DEL PROYECTO FDOT:

Erika Miller, P.E.
En representación de la Oficina de Gestión Ambiental
801 N. Broadway Avenue, MS 1-40
Bartow, FL 33830
689-206-9002
Erika.Miller@dot.state.fl.us



CALENDARIO DEL PROYECTO

ESTAMOS AQUÍ



PARTICIPACIÓN PÚBLICA

LEYES Y REGLAMENTOS CONTRA LA DISCRIMINACIÓN

El Departamento de Transporte de la Florida puede adoptar este producto de planificación en el proceso de evaluación ambiental, conforme con el Título 23 del Código de EE. UU. § 168 (d) o el proceso de desarrollo de proyectos estatales.

Para materiales en español: Por favor comuníquese con Karina Della Sera al 863-519-2750 o Karina.DellaSera@dot.state.fl.us.



CONDADO DE COLLIER
FPID: 455291-1-22-01